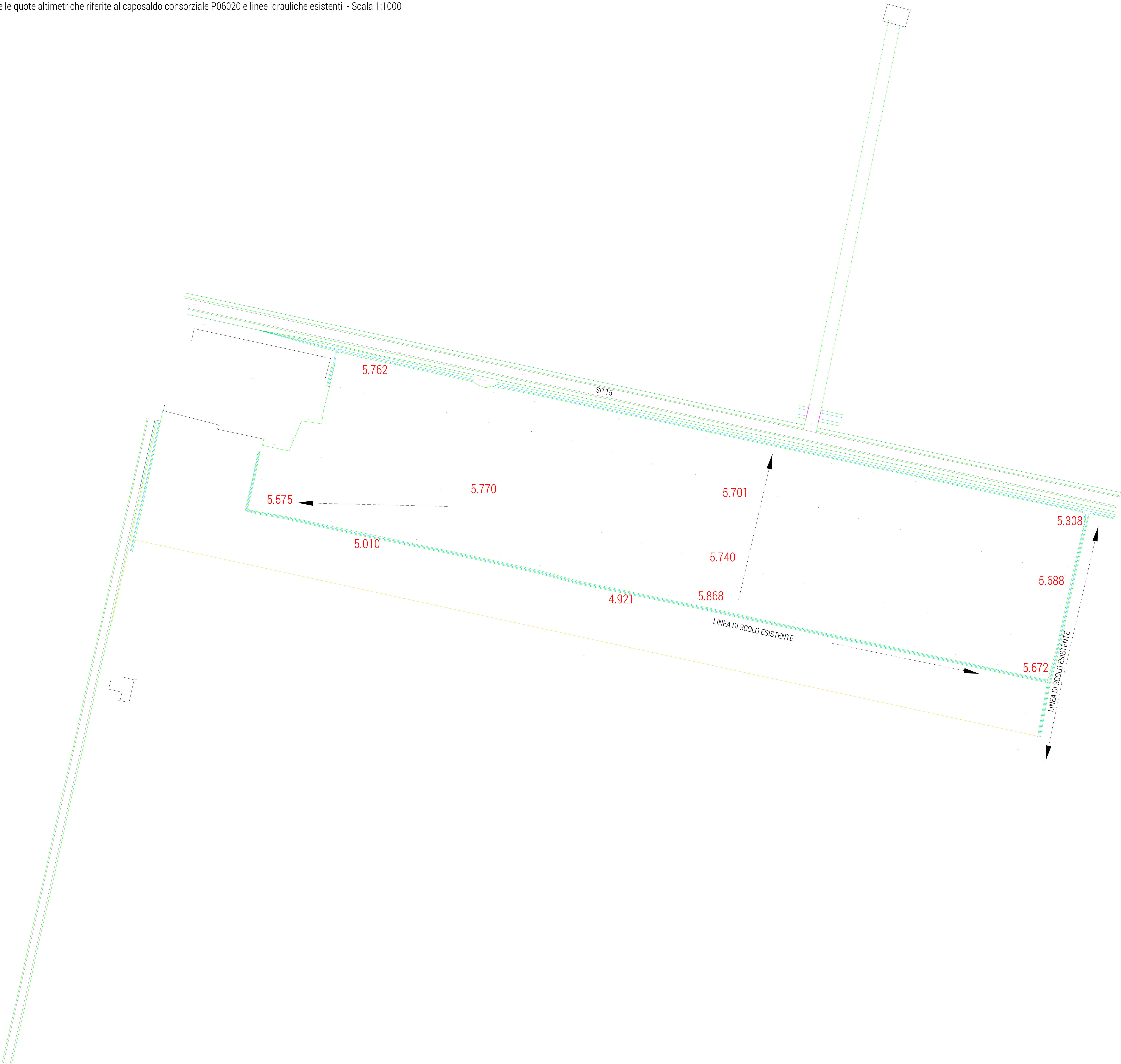


Planimetria riportante le quote altimetriche riferite al caposaldo consorziale P06020 e linee idrauliche esistenti - Scala 1:1000




LEGENDA


n.nnnn

Quota riferita al caposaldo consorziale P06020 (+10,00)

Attuale linea idraulica di scolo delle acque meteoriche

Metanodotto esistente





Lagosanto 1 S.R.L.
Via Leonardo da Vinci 12
39100 BOLZANO
P. IVA 03119000218


Rev	Aggiornamento	Note	Data
4			
3			
2			
1			
0	FINALE	INTEGRAZIONI_CONSORZIO	28/06/2022

Questo disegno non può essere riprodotto o copiato senza il consenso da parte del progettista

Licenza Autodesk in abbonamento - codice: 460708801349830 - Start Engineering srl

STATO: ITALIA

CITTA': ERBUSCO



START ENGINEERING srl
Via per Rovato, 29/C - 25030 ERBUSCO (BS)
E-mail: info@starteng.it - mail PEC: startengineering@pec.it

APPROVATO:
1 MB
2
3
4
FILE:
-

COMMITTENTE:
Lagosanto 1 srl
Via Leonardo Da Vinci, 12 - 39100 Bolzano (BZ)

JOB N°
01-FVLAG.1

UBICAZIONE INTERVENTO:
via Valmana, sn - 44022 Comacchio (FE)

OGGETTO: Impianto per la produzione energia elettrica da fonte solare - "LAGOSANTO1"

DESCRIZIONE: Condizione dei luoghi - ante operam

TAVOLA N°

1